

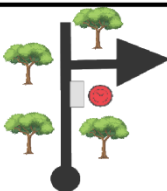






# ADITAMENTO Nº 1 AO CADERNO DE ITINERÁRIO

O Caderno de Itinerário passa a ter a seguinte redação:

CH C - ER 224		DISTÂNCIA		ETAPA	
CH D - Praia de Machico (PA IN)		14,26 km		SECÇÃO	
Subida		MÉDIA		TEMPO	
1 - 2 - 3 - 4 - 5		4,25 km		34,22 km/h	
25 MIN					
Distância		Direção	Informação	Dist. Regr.	
Total	Parcial				
11,89	0,25		ER 237 ! CEMITÉRIO SANTO DA SERRA MACHICO	2,37	
		11			
12,76	0,87		ER 224 ER 224 FUNÇAL AEROPORTO ÁGUA DE PENA	1,50	
		12			
13,71	0,95		ESTRADA DA QUEIMADA ESTRADA DA QUEIMADA CENTRO	0,55	
		13			
13,99	0,28		RUA DO INFANTE DOM HENRIQUE RUA DO INFANTE DOM HENRIQUE MACHICO	0,27	
		14			
14,04	0,05		RUA DA ÁRVORE RUA DA ÁRVORE RUA DO RIBEIRINHO	0,22	
		15			
	0,10			11	

CH C - ER 224		DISTÂNCIA		ETAPA	
CH D - Praia de Machico (PA IN)		14,26 km		SECÇÃO	
Subida		MÉDIA		TEMPO	
1 - 2 - 3 - 4 - 5		4,25 km		34,22 km/h	
				25 MIN	
Distância		Direção	Informação	Dist. Regr.	
Total	Parcial				
14,14	0,10		RUA DO RIBEIRINHO	0,12	
		16			
14,23	0,09		RUA DO RIBEIRINHO	0,03	
		17			
14,26	0,03		PRACETA 25 DE ABRIL PRACETA 25 DE ABRIL   D PA N 32°43'01.1" W 16°45'55.8" PRAIA DE MACHICO	0,00	
		18			
 <b>PARQUE DE ASSISTÊNCIAS</b> 					
12					

Nas páginas 9 e 10, a informação relativa à Distância e Média é como segue:

DISTÂNCIA	14,26 km
MÉDIA	34,22 km/h

Caniço, 18 de maio de 2023

A Comissão Organizadora